Snæfellsnes Regional Park

3.june 2021

Ragnhildur Sigurðardóttir

Gereral Manager for Snæfellsnes Regional Park

SNÆFELLSNES PENINSULA

Population

3.920

Main industry

Fishing industry, administrative services, agriculture and tourism

Municipalities

Stykkishólmur
Grundarfjörður
Snæfellsbær
Eyja- og Miklaholtshreppur
Helgafellssveit

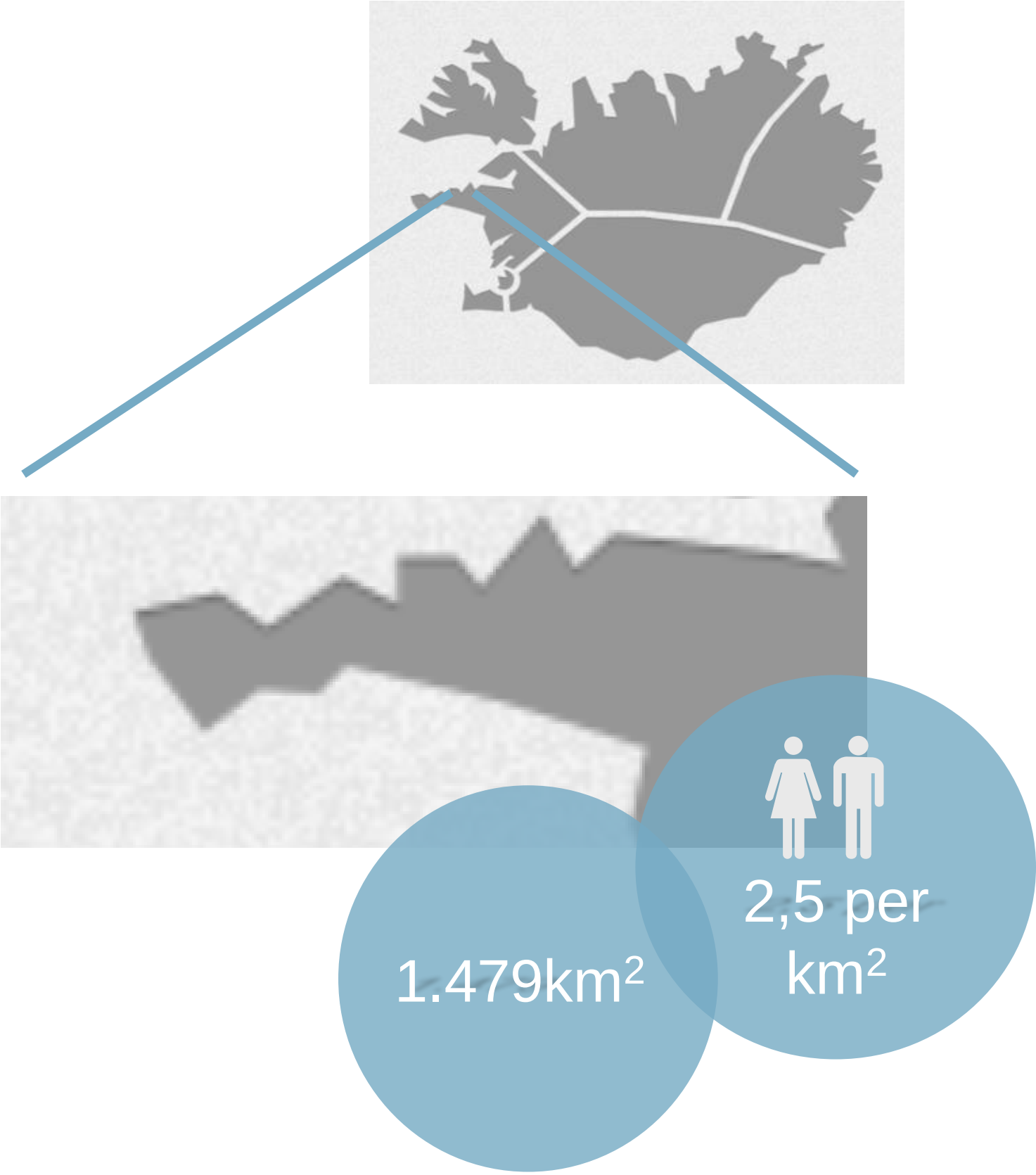

Regional park Snæfellsnes

for cooperation and sustainable use of nature -and cultural herritage in our area.

Project owners :
5 municipalities,
associations of: tourism, agriculture and workers union in Snæfellsnes

SNÆFELLSNES REGIONAL PARK

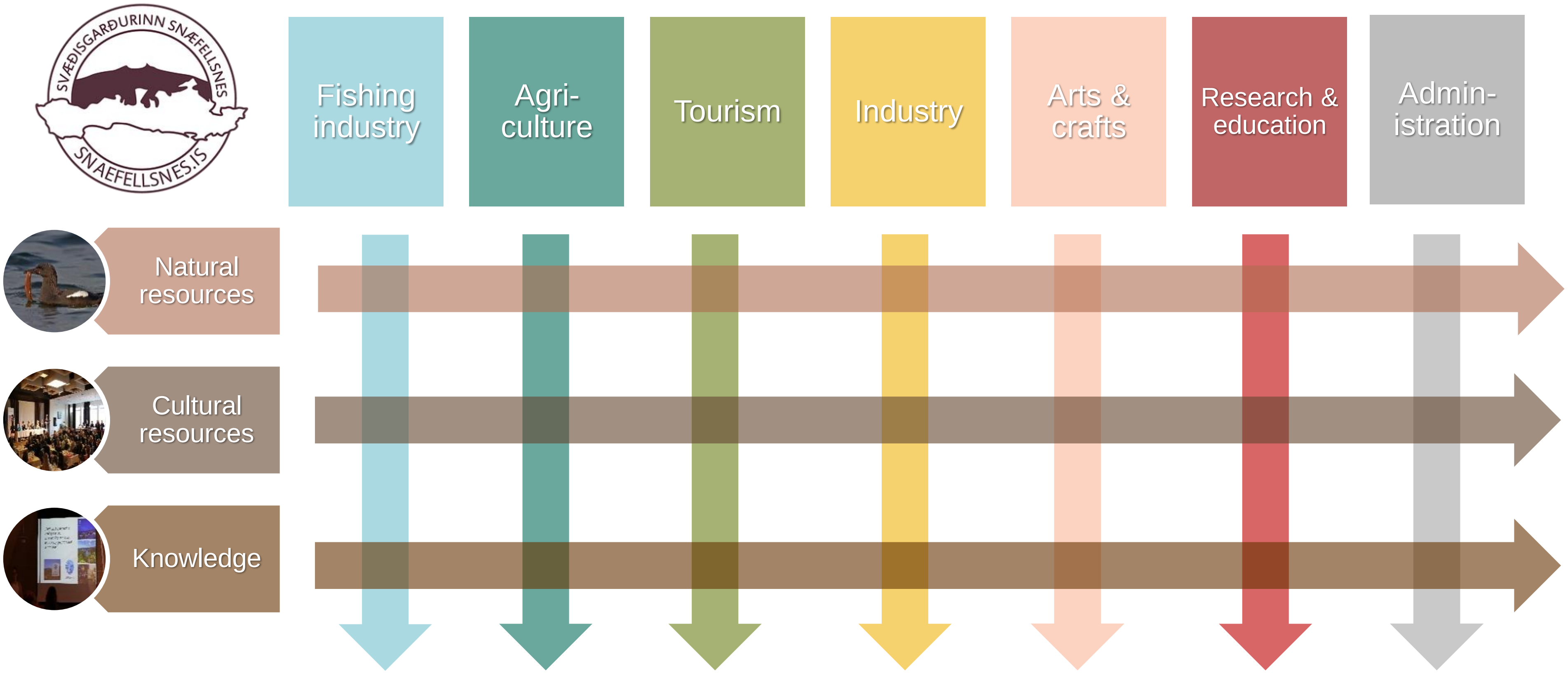

Andi Snæfellsness: Auðlind til sóknar, Svæðisáætlun 2014-2016



The urbanization of Iceland 1901-2009

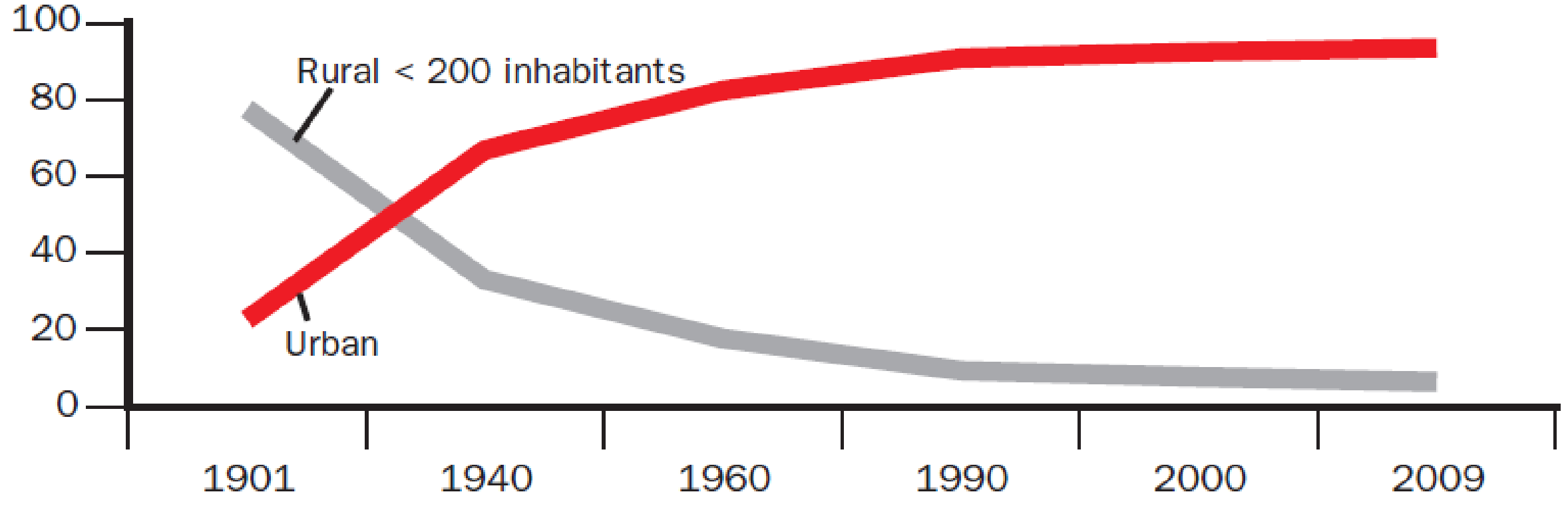

Source: Statistics Iceland.

Vinnuhópar
snæfellskur náttúruauður
snæfellskur menningarauður
snæfellskur þekkingarauður

Svæðisgarður á Snæfellsnesi
Punktar úr spurningakönnun
meðal ferðamanna á svæðinu í júlí og ágúst 2012
NÓVEMBER 2012

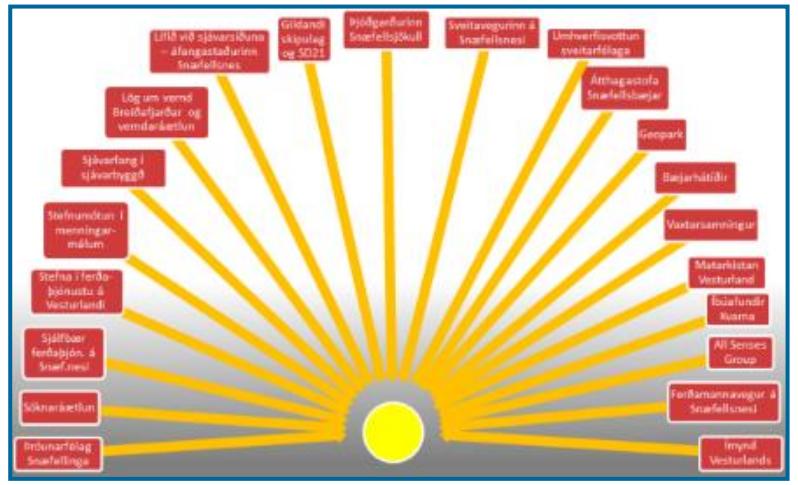

UNGA FÓLKIÐ OG
SNÆFELLSNESIÐ

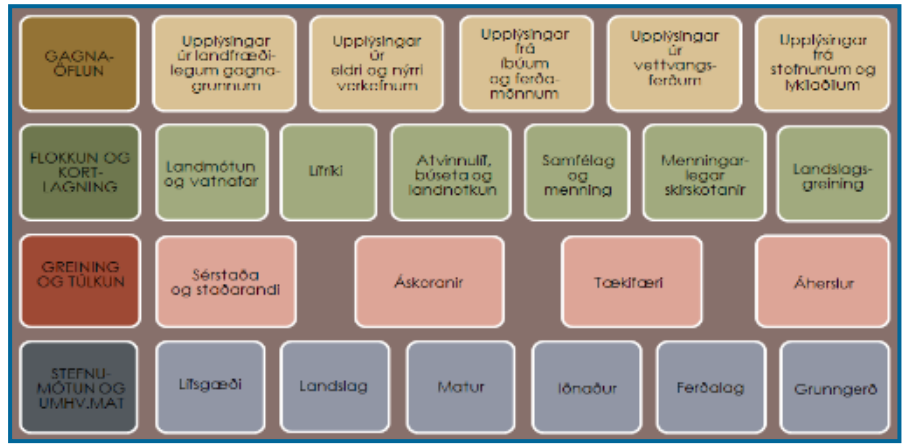
GAGNA-ÖFLUN
Upplýsingar úr landfræði-legum gagna-grunnum
Upplýsingar úr eldri og nýrri verkefnum
Upplýsingar frá íbúum og ferða-mönnum
Upplýsingar úr vettvangs-ferðum
Upplýsingar frá stofnunum og lykilaðilum
FLOKKUN OG KORT-LAGNING
Landmótun og vatnafar
Lífríki
Atvinnulíf, búseta og landnotkun
Samfélag og menning
Menningar-legar skírskotanir
Landslags-greining
GREINING OG TÚLKUN
Sérstaða og staðarandi
Áskoranir
Tækifæri
Áherslur
STEFNU-MÓTUN OG UMHV.MAT
Lífsgæði
Landslag
Matur
Iðnaður
Ferðalag
Grunngerð

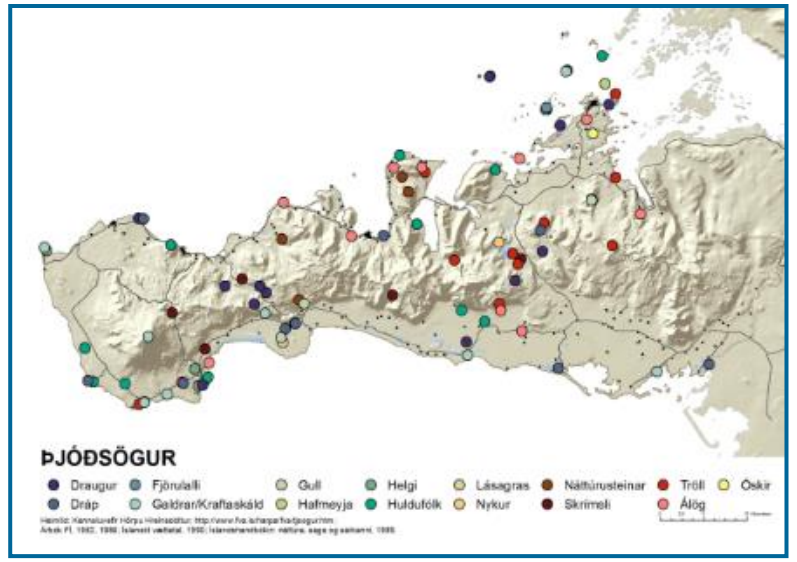
ÞJÓÐSÖGUR
Draugur
Fjörulalli
Gull
Helgi
Lásagras
Náttúrusteinar
Tröll
Óskir
Dráp
Galdrar/Kraftaskáld
Hafmeyja
Huldufólk
Nykur
Skrímsli
Álög

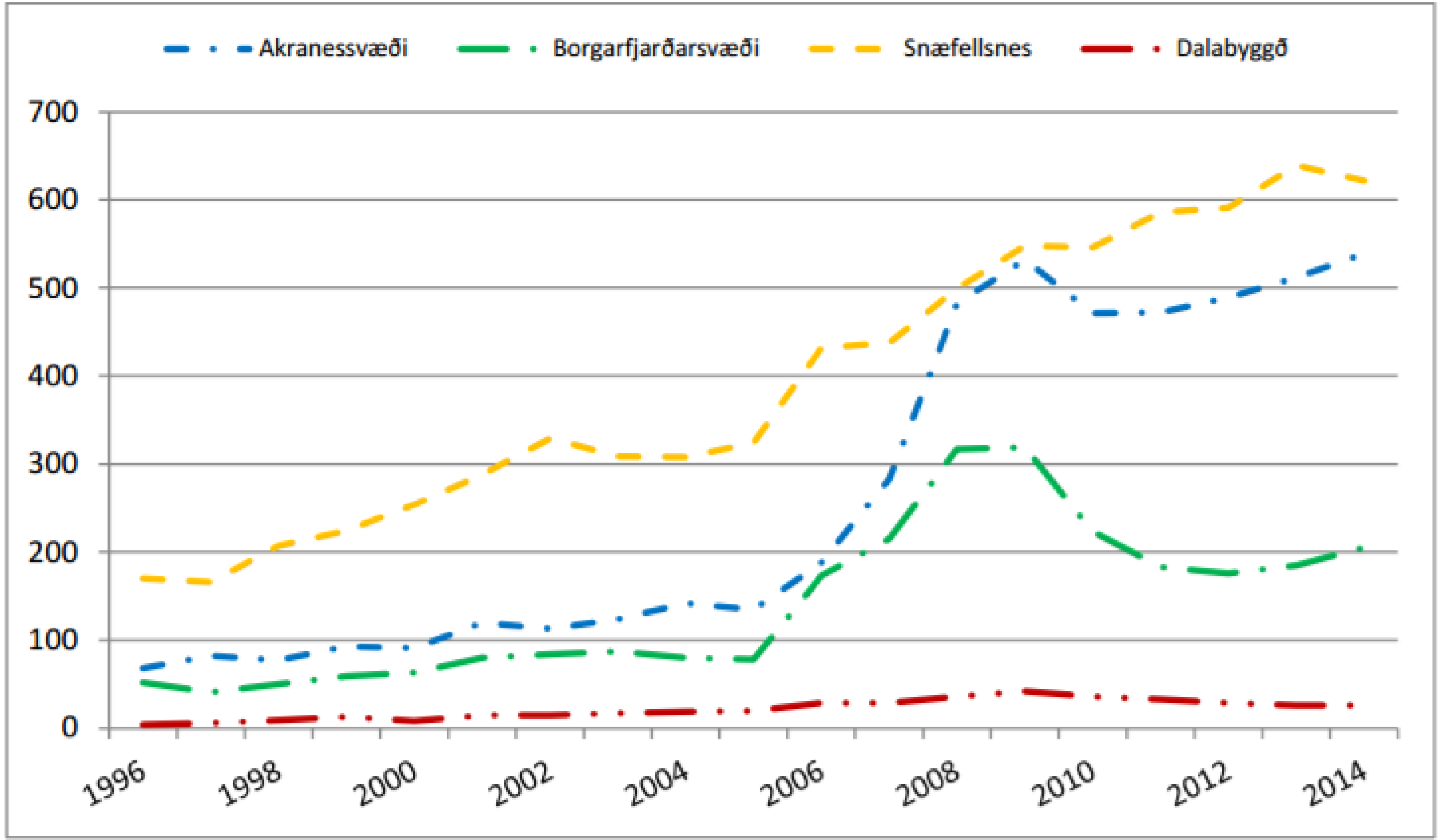

Mynd 16: Nýbúar 1996-2014.

Tölur miðast við 1. Janúar hvert ár. Byggt á tölum Hagstofu Íslands

FORSETNINGAR

2016
ISLAND
MIMMIS BOK
ÞAÐ ER GAMAN AÐ LESA
REIN OG PIRATENE
KORTSLUTNING
SIMON BRETT
DAIGO
Steinunn Sigurðardóttir
Yo-yo
Okkar bækur tala
HEYRNARHJÁLP
HEYRNARSKERÐING
Punktaletur
Braille
L'histoire d'une Conquête
INDRIDASON
SIMENON

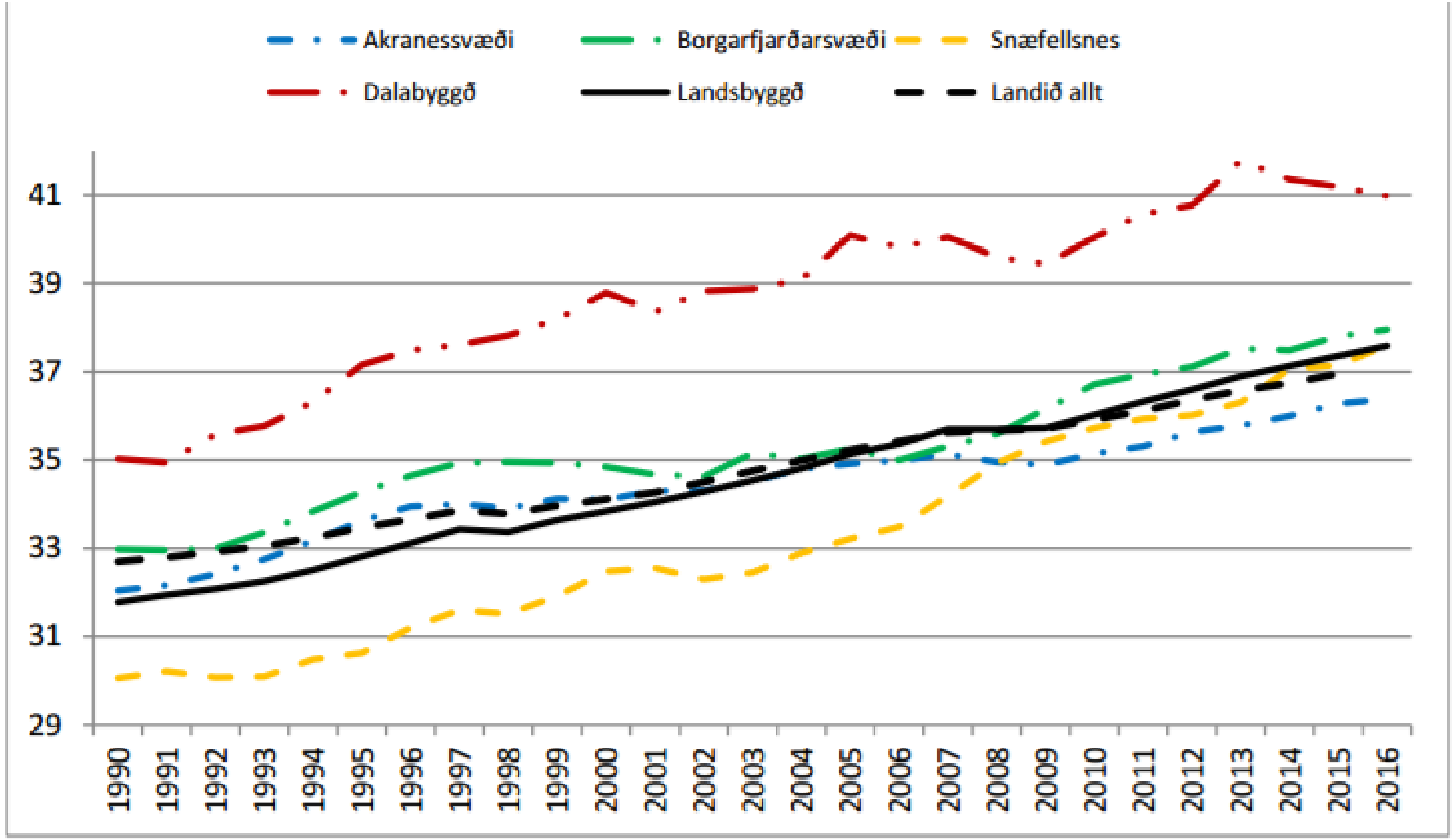

Mynd 5: Meðalaldur 1990-2016.

Tölur frá 1. desember ár hvert fram til 1998 en 1. Janúar eftir það. Byggt á tölum Hagstofu Íslands.

SNÆFELLSNES PENINSULA

..... Iceland miniature

Lava fields
Basalt columns
Flora and fauna
Mineral spring

Lava caves
Nature reservations
Diverse birdlife

SNÆFELLSNES PENINSULA

Tourism increase by 88% in 4 years... 540% in 9 years...

2010 102.000
2013 163.000
2015 348.000
2016 472.000
2017 589.000
2018 653.000
2019 850.000
2020 Covid
2021 ?

130 tourism businesses
650 employees

Tourism

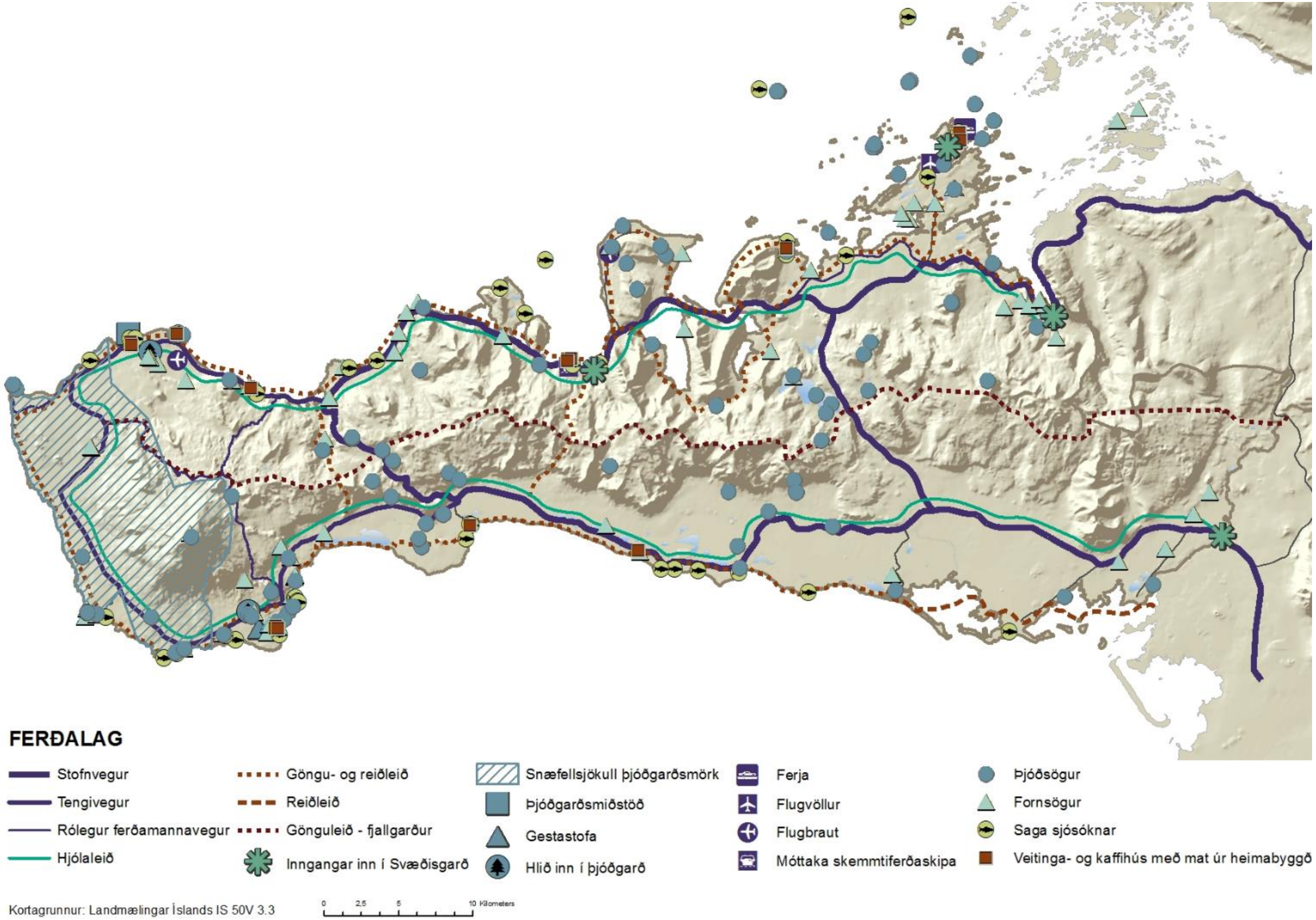

FERÐALAG
Stofnvegur
Tengivegur
Rólegur ferðamannavegur
Hjólaleið
Göngu- og reiðleið
Reiðleið
Gönguleið - fjallgarður
Inngangar inn í Svæðisgarð
Snæfellsjökull þjóðgarðsmörk
Þjóðgarðsmiðstöð
Gestastofa
Hlið inn í þjóðgarð
Ferja
Flugvöllur
Flugbraut
Móttaka skemmtiferðaskipa
Þjóðsögur
Fornsögur
Saga sjósóknar
Veitinga- og kaffihús með mat úr heimabyggð
Kortagrunnur: Landmælingar Íslands IS 50V 3.3
0 2,5 5 10 Kilometers

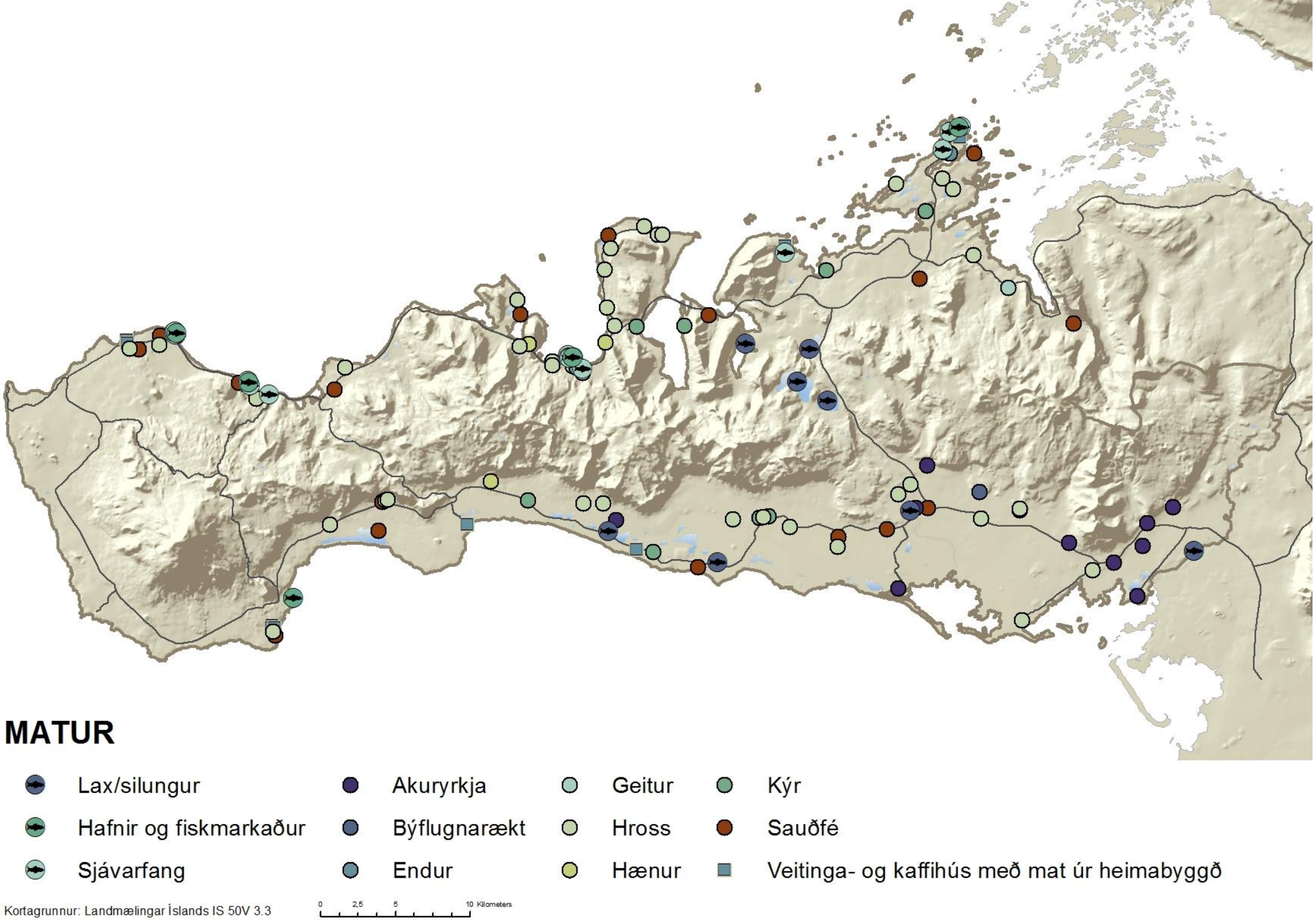
MATUR
Lax/silungur
Hafnir og fiskmarkaður
Sjávarfang
Akuryrkja
Býflugnarækt
Endur
Geitur
Hross
Hænur
Kýr
Sauðfé
Veitinga- og kaffihús með mat úr heimabyggð
Kortagrunnur: Landmælingar Íslands IS 50V 3.3
0 2,5 5 10 Kilometers

SNÆFELLSJÖKULL NATIONAL PARK

- Est. 2001
- Economic effect
  - 392.000 visitors in 2017
  - 344 local jobs created
  - 670 total jobs
  - 14 million euro local direct economic impact

Photo: Daniel Bergmann

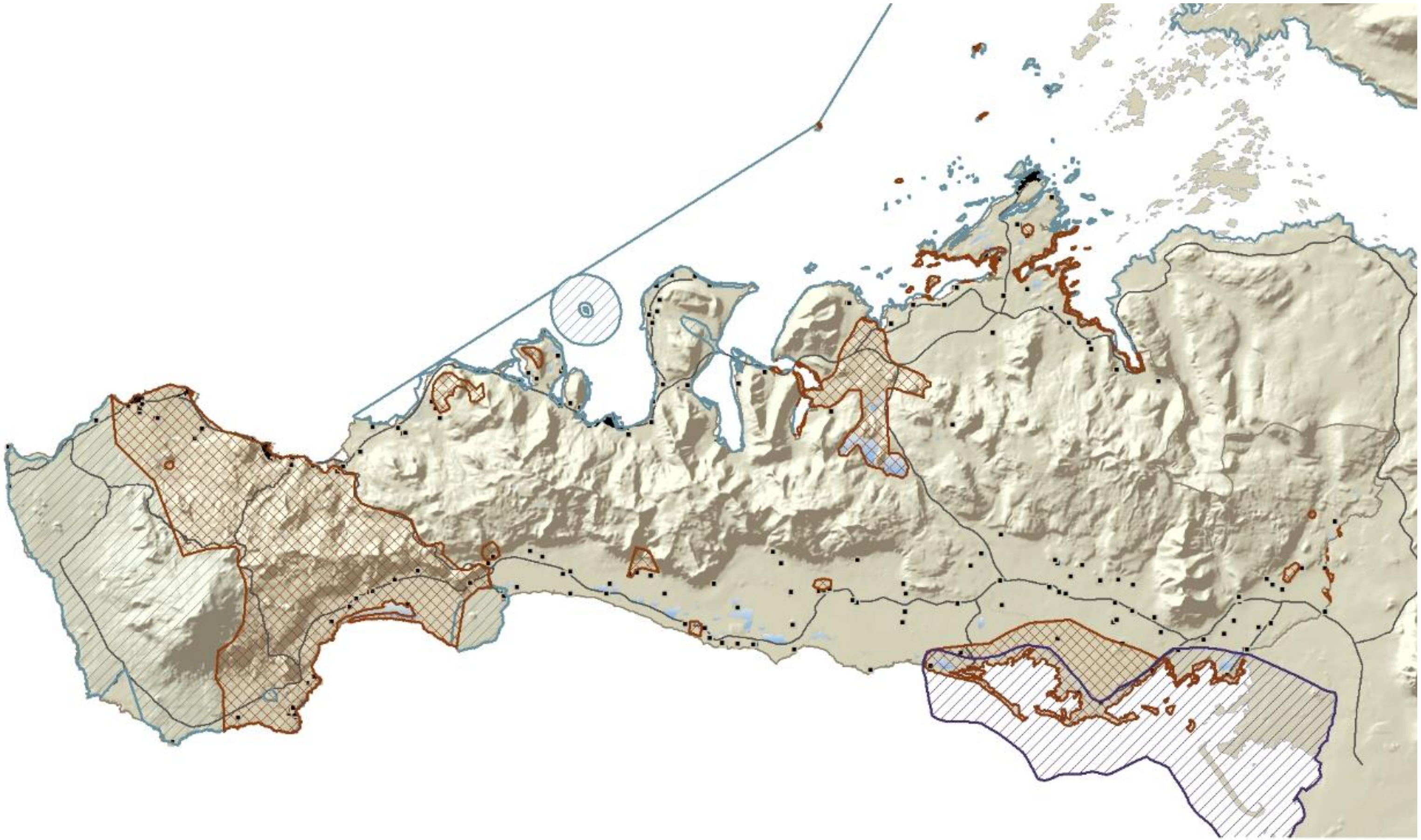

NÁTTÚRUVERND

Náttúruverndaráætlun 2004-2008 | Svæði á náttúruminjaskrá | Friðlýst svæði | Sérlög um vernd Breiðafjarðar

Heimild: Umhverfisstofnun

BUILDING VALUES

Strengthened community

Natural reservation

Innovation

Knowledge sharing

SNÆFELLSNES SUSTAINABILITY PROGRAM

SUSTAINABILITY MILESTONES

2000

Local Agenda 21 implemented

Snæfellsbær municipality implements Local Agenda 21 into its operation, first municipality in Iceland

Snæfellsjökull national park established

To protect and conserve the areas unique landscape, indigenous plants, animal life and historical relics

2001

2003

First harbor receives the Blue flag

Accreditation for fulfilling environmental- and security standard

2003

Preparation and benchmarking begins

Plans and procedures to improve performance
Documentation and methodology

First school receives Eco-school accreditation

Environmental- and society based education implemented in study programs

2005

Full time EarthCheck coordinator hired

Sustainability program grows

2008

First certification received

Benchmarking shows improvement and we fulfill the EarthCheck standard and baseline levels
President and ministers attend a ceremony and receive the first certification in Europe

2011

European Commission awards Stykkishólmur with EDEN award (European destination of excellence)

Stykkishólmur awarded for encouraging tourism while emphasizing on environmental protection

2013

Snæfellsnes receives EarthCheck Gold certification

Fifth year of certification guarantees a gold certification

2014

Snæfellsnes chosen among Global top 100 sustainable destinations

Sustainability initiatives on Snæfellsnes become acknowledged on international level

2014

Snæfellsnes Regional park established

The extensive future collaboration between industries, administration and residents formed

Snæfellsnes receives EarthCheck Platinum certification

Tenth year of benchmarking guarantees a platinum certification

2019



KEY PERFORMANCE AREAS

- Direct and support for sustainable outcomes.
- Measure performance.
- Measure resource use.
- Determine goals.

1. Energy efficiency, conservation and management
2. Greenhouse gas emissions
3. Air quality protection, noise control, & light pollution
4. Management of freshwater resources
5. Waste water management, drainage and streams
6. Ecosystem conservation and management
7. Land use planning and development
8. Transport
9. Solid waste management
10. Management of environmentally harmful substances
11. Cultural and Social Management
12. Economic Management

EarthCheck

Byggðasamlag Snæfellinga bs.

Stefna Snæfellsness í sjálfbærri þróun

Sameiginleg stefna sveitarfélaga á Snæfellsnesi um sjálfbæra þróun í umhverfis-, menningar-, samfélags- og efnahagslegu tilliti.

Snæfellsnes einkennist af náttúrufegurð og fjölbreytni, með Snæfellsjökul sem helsta kennileiti. Á Snæfellsnesi búa um 4.000 manns. Byggðin er dreifð og helstu atvinnuvegirnir eru útgerð, fiskvinnsla, menntun, ferðaþjónusta, landbúnaður, verslun og þjónusta.

Sveitafélögin á Snæfellsnesi hafa sýnt frumkvæði í þágu sjálfbærrar þróunar á Íslandi undanfarinn áratug. Í samræmi við þetta hafa sveitarfélögin Stykkishólmsbær, Helgafellssveit, Grundarfjarðarbær, Snæfellsbær og Eyja- og Miklaholtshreppur, svo og Þjóðgarðurinn Snæfellsjökull, sett sér þessa sameiginlegu stefnu um sjálfbæra þróun með það að markmiði að samfélögin verði umhverfisvænni frá ári til árs.

Sveitarfélögin á Snæfellsnesi leitast við að fylgja ákvæðum alþjóðlegra samþykkta og innlendra áætlana, auk þess sem tekið er mið af öllum öðrum lögum, reglugerðum, samningum og öðrum samþykktum sem varða þá þætti sem stefnan nær til, svo og af siðareglum Alþjóðaferðamálastofnunarinnar (UNWTO).

Sveitarfélögin á Snæfellsnesi leitast við að hafa græn gildi að leiðarljósi í allri sinni starfsemi og miða ákvarðanatöku við að reyna að lágmarka neikvæð umhverfisáhrif af henni. Þau beita fyrirbyggjandi aðgerðum til að koma í veg fyrir rýrnun náttúrulegra og félagslegra auðlinda, og hvetja fyrirtæki, stofnanir, félög og einstaklinga til að fylgja því fordæmi og bæta frammistöðu sína í átt að sjálfbærri þróun.

Sveitarfélögin hafa einsett sér að:

1. Vinna að stöðugum úrbótum á eigin frammistöðu í umhverfislegu, efnahagslegu og menningar- og félagslegu tilliti, með hliðsjón af viðmiðunarskýrslum EarthCheck fyrir svæðið.

2. Láta vinnuafl, vörur og þjónustu af svæðinu njóta forgangs.

Sveitarfélögin á Snæfellsnesi halda uppi samskiptum við alla hagsmunaaðila til að tryggja samræmdar aðferðir við að ná framúrskarandi árangri í umhverfis- og félagsmálum sem og þeim menningar- og efnahagslegu. Skilvirk miðlun upplýsinga í formi ársskýrslu er liður í þessum samskiptum, svo og opið samráð við alla hagsmunaaðila um starf sveitarfélaganna að sjálfbærri þróun.

Sveitarfélögin á Snæfellsnesi vinna sameiginlega og hvert í sínu lagi að uppbyggingu og eftirfylgni langtímaáætlunar um sjálfbæra þróun, í samræmi við samþykktir Heimsráðstefnu Sameinuðu þjóðanna um umhverfi og þróun í Rio De Janeiro árið 1992 og loftslagsráðstefnunnar í París 2015.

Þessi stefna hefur verið formlega samþykkt af öllum hlutaðeigandi sveitarstjórnum og kynnt íbúum.

Samþykkt og undirritað f.h. sveitarfélaganna á Snæfellsnesi, 2. október 2018.

Eyja- og Miklaholtshreppur — Oddviti Eyja- og Miklaholtshrepps

Grundarfjarðarbær — Bæjarstjórinn Grundarfirði

Snæfellsbær — Snæfellsbær Bæjarstjóri

Helgafellssveit — Oddviti Helgafellssveitar

Stykkishólmsbær — Bæjarstjórinn Stykkishólmi

SNÆFELLSNES SUSTAINABILITY POLICY

- Sustainability outcomes
- Local goals of achievement
  - Socially
  - Culturally
  - Economically
  - Environmentally
- Share with stakeholders
- Renew each year

EarthCheck

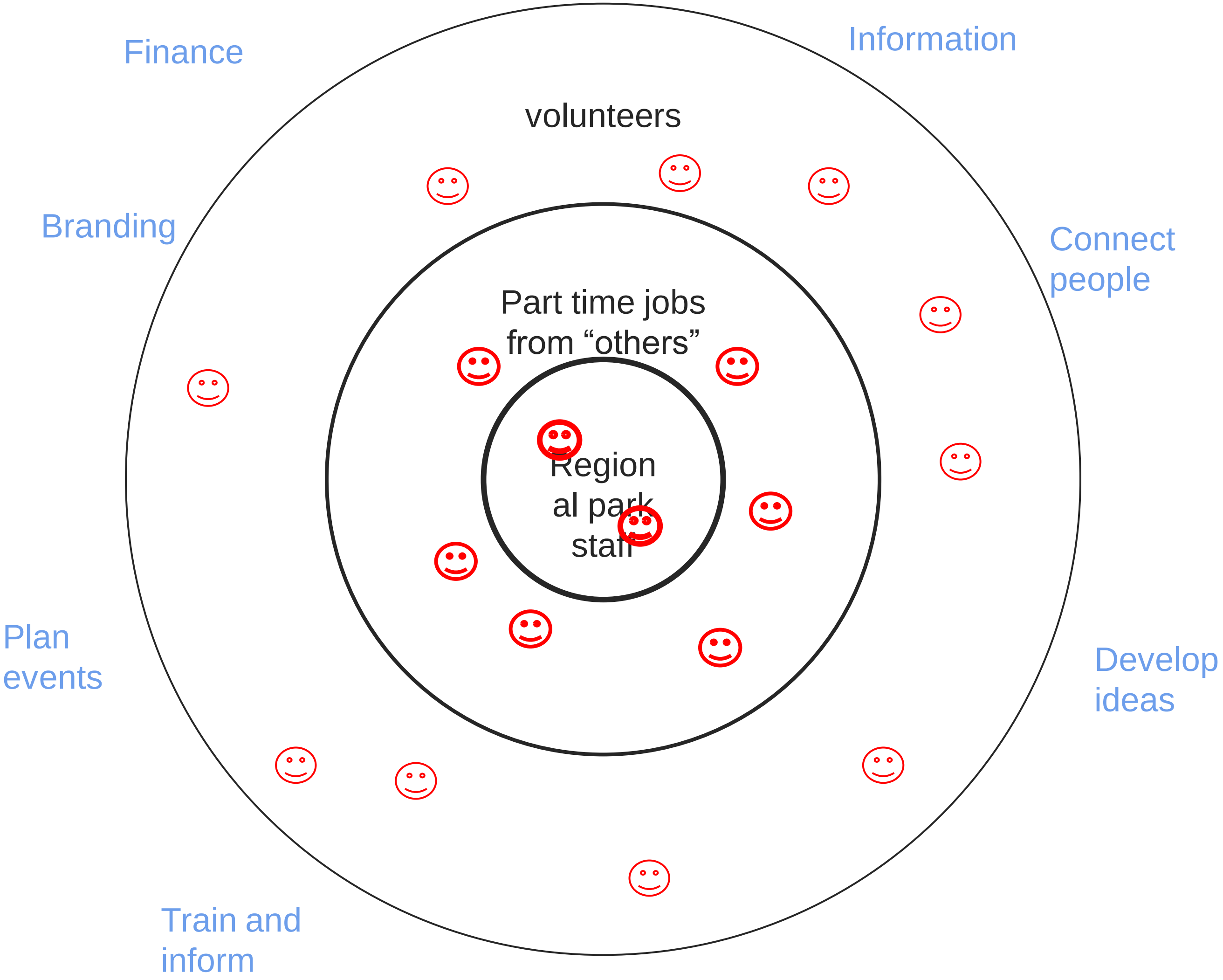

Finance
Information
volunteers
Branding
Connect people
Part time jobs from "others"
Region al park staff
Plan events
Develop ideas
Train and inform

Spirit of place

6. FAGURFRÆÐILEGIR OG SKYN- EIGINLEIKAR				
6a. Fagurfræðilegir eiginleikar	*Record the aesthetic qualities of the landscape:*			
Mynstur	**Skali**	**Aferð**	**Litauðgi**	**Fjölbreytileiki**
Ríkjandi, yfirgnæfandi	Notalega lítill	Slétt / jöfn	Einlita / eintóna	Eins alls staðar á tilteknu svæði
Sterkt	Lítill	Með tiltekna greinanlega áferð	Dempað	Fábrotinn
Sundrað, ójafnt	Stór	Hrjúfur	Blæbrigða-ríkt	Fjölbreyttur
Veikt	Griðarstór	Úfinn	Æpandi	Margslunginn
Heilleiki / Heildarsvipur	**Form / Lögun**	**Afgirðing**	**Sjónræn virkni**	
Samræmt	Beint	Víðáttumikill	Víðsýn	
Truflað	Hyrnt / Strent	Opinn	Innrömmuð	
Brotið	Bogadregið	Umgirt	Slitrótt, ósamfelld	
Ringulreið	Hlykkjótt	Þröngt	Þröngt	
6b. Skyn-eiginleikar	*Record perceptual qualities of the landscape:*			
Öryggi	**Örvun / Áreiti**	**Friðsæld**	**Náttúrulegt ástand**	**Hávaði**
Hlýlegt / Viðkunnanlegt	Tilbreytingalaust	Óaðgengilegt	Náttúrulegt	Hávaðasamt
Öruggt	Áhugavert	Afskekkt	Ræktað	Slitrótt
Óþægilegt / sem kemur manni úr jafnvægi	Ögrandi / Spennandi	Autt / Tómt	Stýrt / Stjórnað	Fjarlægt
Ógnandi	Fyllir andagift	Annasamt	Manngert	Hljóðlátt

6c. Kennileiti	*Photograph, record and name key landmark features and assess the contribution they make to landscape character:*

Kirkja	Fjall / Hóll	Skógrækt	Jákvætt
Áberandi / Þekkt bygging	Fjallshryggur / Kambur	Birkiskógur	Hlutlaust
Fjarskiptamöstur	Hamar / Klettaveggur	Stakstætt tré	Neikvætt
Háspennumastur	Gígur		
Brú	Hver		
Súrheysturn	Foss		
Stífla	Hraun		

6d. Önnur fyrirbrigði	***Merkið á kort og lýsið með orðum:***
Birtuskilyrði og veður	
Hljóð	
Lykt	
Annað	
6e Samhengi og uppbrot	
Samhengi í náttúru (t.d. óbrotin heild milli fjalls og fjöru	
Samhengi í nýtingu (milli bæja og umhverfis, milli náttúru og auðlinda og nýtingarmynsturs)	
Sögulegt samhengi (greinileg spor fyrri nýtingar)	

A. LOCAL DISTINCTIVENESS, LANDSCAPE CONDITION AND LANDSCAPE CHANGE			
i. Staðbundinn sérkennileiki	*Identify the degree of local distinctiveness of the landscape:*		
Fagrir landslags-eiginleikar	**Fágæti**	**Viðkvæmni fyrir breytingum**	**Hugmyndatengsl**
Framúrskarandi	Einstakt dæmi	Ekkert rými	Skáld
Hátt	Fátítt	Nokkurt rými	Listamenn
Miðlungs	Títt	Rými	Þjóðsögur
Lágt	Algengt / Venjulegt		Mannkynssaga
			Íslendingasögur

Colors and patterns





Destination managing plan

in

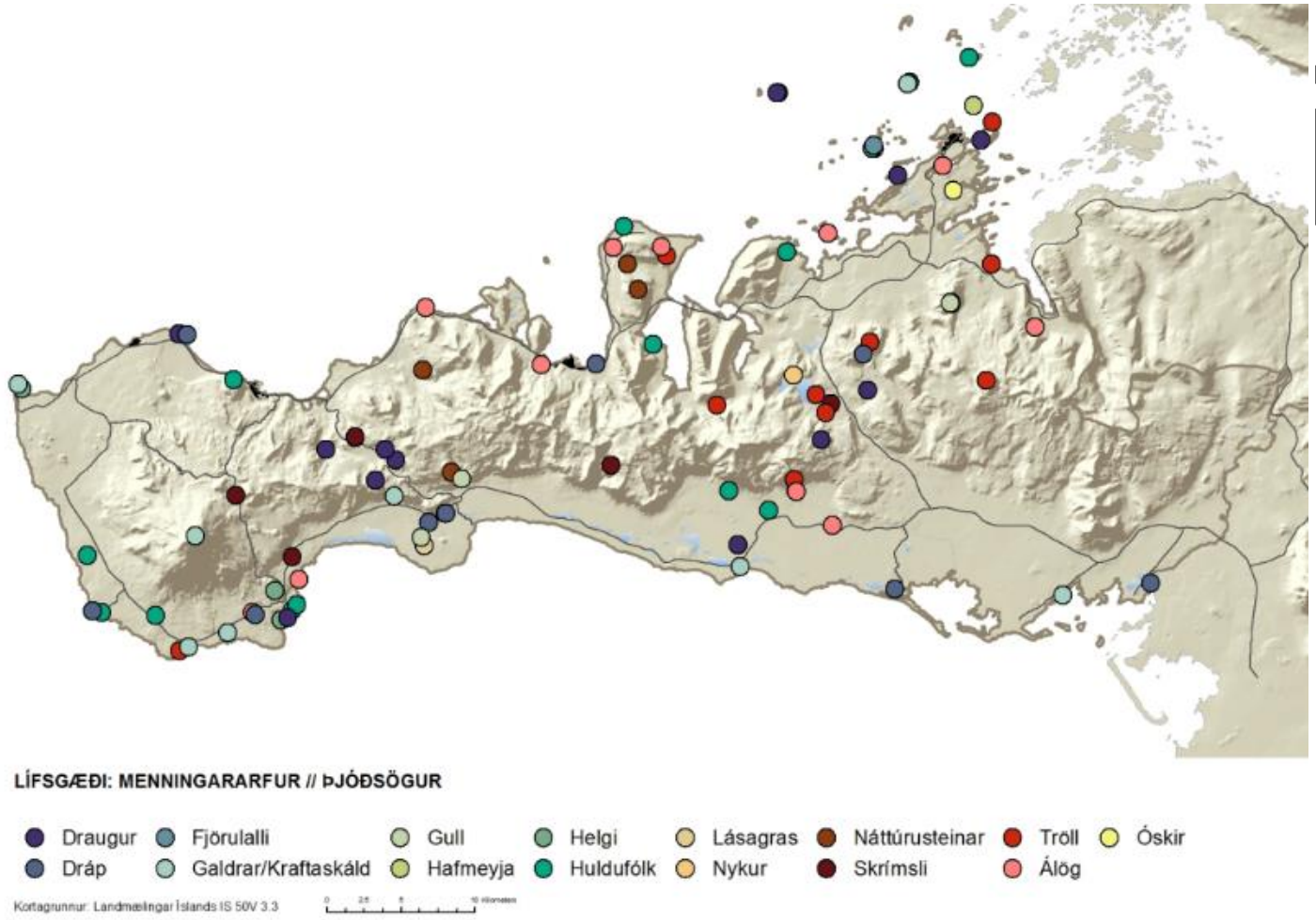

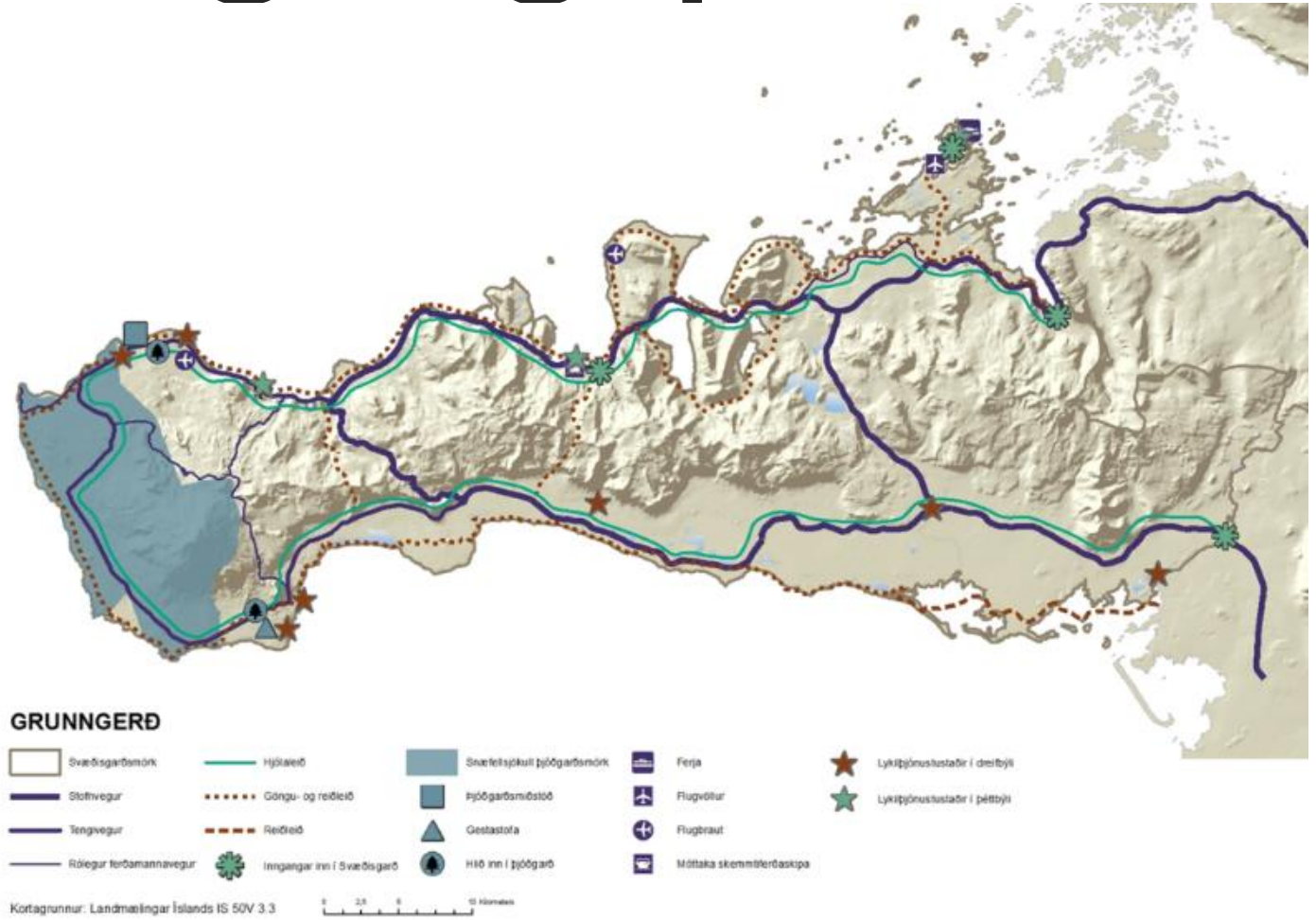

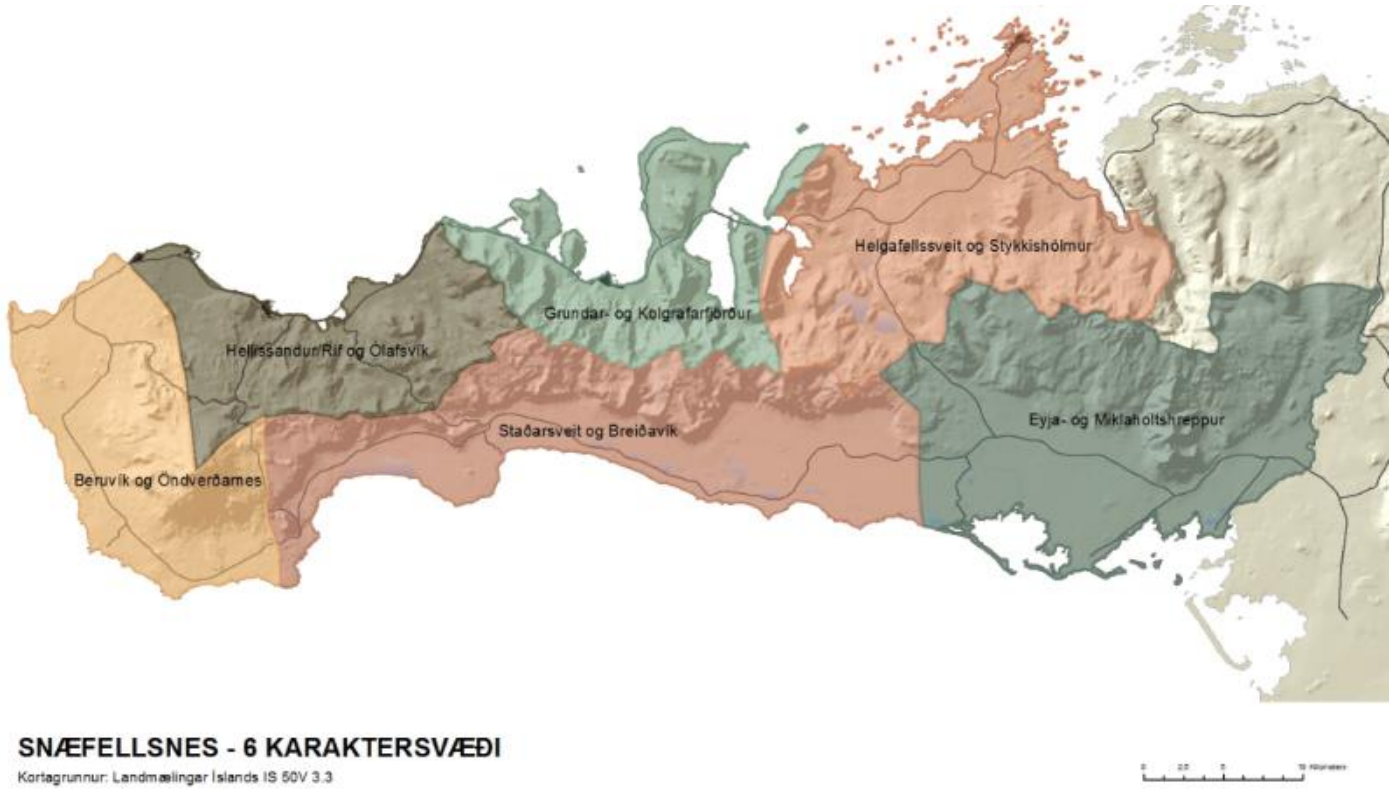

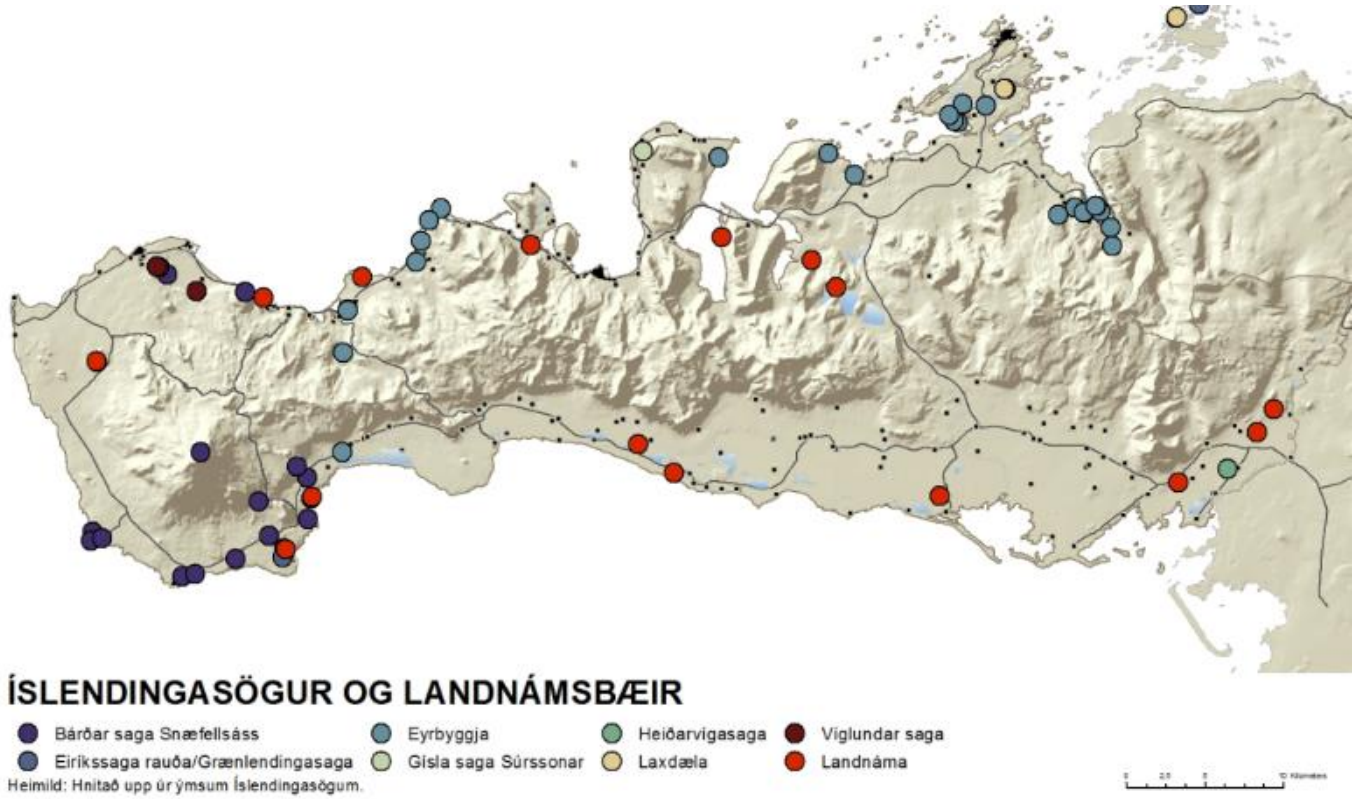

snæfellsk Experience

snæfellsk Geology

snæfellsk Coast Culture

Key Sectors

Key Words

SNÆFELLSK UPPLIFUN
KRAFTMIKIL, NÆRANDI OG Í NÁLÆGÐ VIÐ NÁTTÚRUÖFLIN
Sérstætt–Stórbrotið–Einstakt
Sterk nærvera Snæfellsjökuls
Andstæður–Fjölbreytni–Síbreytileiki
Drungalegt–Hrikalegt–Ógnvekjandi
Ægifagurt–Náttúruparadís–Ósnortið–Villt–Óbyggt
Afskekkt–Aðgengilegt
Víðáttur sjávar–Þrengsli fjarða, dala og skarða
Þorpsstemmning–Sveitalíf–Bæjarlíf
Dulmagnað–Kynngimagnað–Draugalegt
Ævintýralegt–Töfrandi–Seiðmagnað
Orkugefandi–Magnþrungið–Kraftmikið
Veðurhamur–Vindkraftar–Sterk veðrabrigði
Sjávarlykt–Ölkeldulykt–Grasilmur–Ilmur af lyngi
Náttúruhljóð–Sjávarniður–Brim–Þögn
Friður–Ró–Frelsi–Innblástur
Návígi–Samstaða–Frumkvæði
Spor sögunnar–Tengsl við náttúru
Litabrigði–Litafjölbreytni
Óþrjótandi
Orkustöð

SNÆFELLSK JARÐFRÆÐI
ÍSLAND Í HNOTSKURN
Vasabókarútgáfa–Litla Ísland
Eldkeilan Snæfellsjökull
Þjóðgarðurinn Snæfellsjökull
Nýtt land–Ungt land–Náttúruundur
Blágrýti–Móberg–Hraun–Gjóskuberg–Djúpberg
Fjallgarður–Stök fjöll–Formfögur fjöll–Brött fjöll
Drápuhlíðarfjall–Kerlingarfjall–Búlandshöfði
Kirkjufell–Helgafell–Vatnafell
Klettar–Björg–Drangar–Brunnar
Áhrif á jarðveg, vatnafar og lífríki:
Jarðhiti–Heitar laugar–Ölkelduvatn
Tjarnir–Mýrar–Heiðavötn–Fjallavötn
Mólendi–Mosi–Kjarr–Burknar

SNÆFELLSK STRANDMENNING
LIFANDI, FJÖLBREYTT OG MEÐ DJÚPAR RÆTUR
Fiskveiðisamfélag–Útvegsbæir–Sjávarþorp
Verstöðvar–Útræði–Búskapur við sjó
Breiðafjörður–Faxaflói–Fiskimið–Landmið–Sjávarföll
Allar fisktegundir við Ísland–Mikil sjávargróður
Hreinleiki–Úrvinnsla
Hákarl–Síld–Skelfiskur–Krabbadýr
Matarkista–Matarhefðir–Matreiðsla–Matarlist
Sjávarlandslag–Eyjar og sker
Neðansjávarlandslag
Strandminjar–Fiskbyrgi–Skreiðargata–Vermannaleiðir
Íslendingasögur–Þjóðsögur–Sögupersónur
Konur í útgerð
Franskir duggarar–Norskir hvalfangarar
Rekaviður–Hvalbein–Hákarlabein–Roð–Þari–Söl–Egg
Sjór–Brim–Sjávarniður–Fuglagarg
Fjölbreyttar strandtegundir
Björg–Klettar–Grýttar fjörur–Sandstrendur–Strandlón
Sjófuglar–Hvalir–Sellátur–Hafernir
Náttúrskoðun á sjó

Branding Snæfellsness

Key Areas

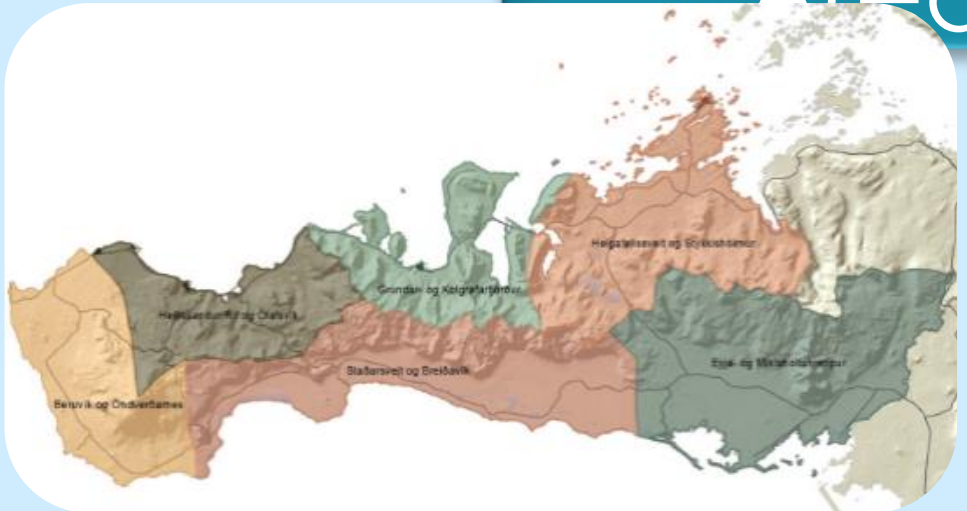

Key Symbols

Interesting places for inhabitants and guests = available

(work in progress!)

Very important to chose well and do „our homework“

Destination management planning

Mapping of assets

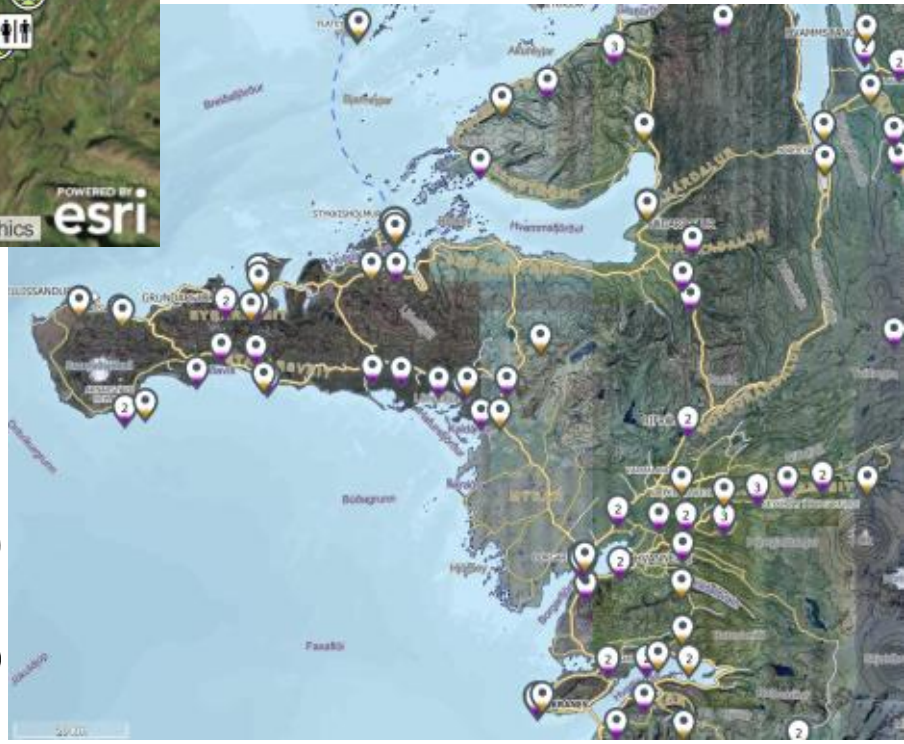

Northern Periphery and Arctic Programme 2014–2020

EUROPEAN UNION
Investing in your future
European Regional Development Fund

SHAPE

Snæfellsnes Visitor center

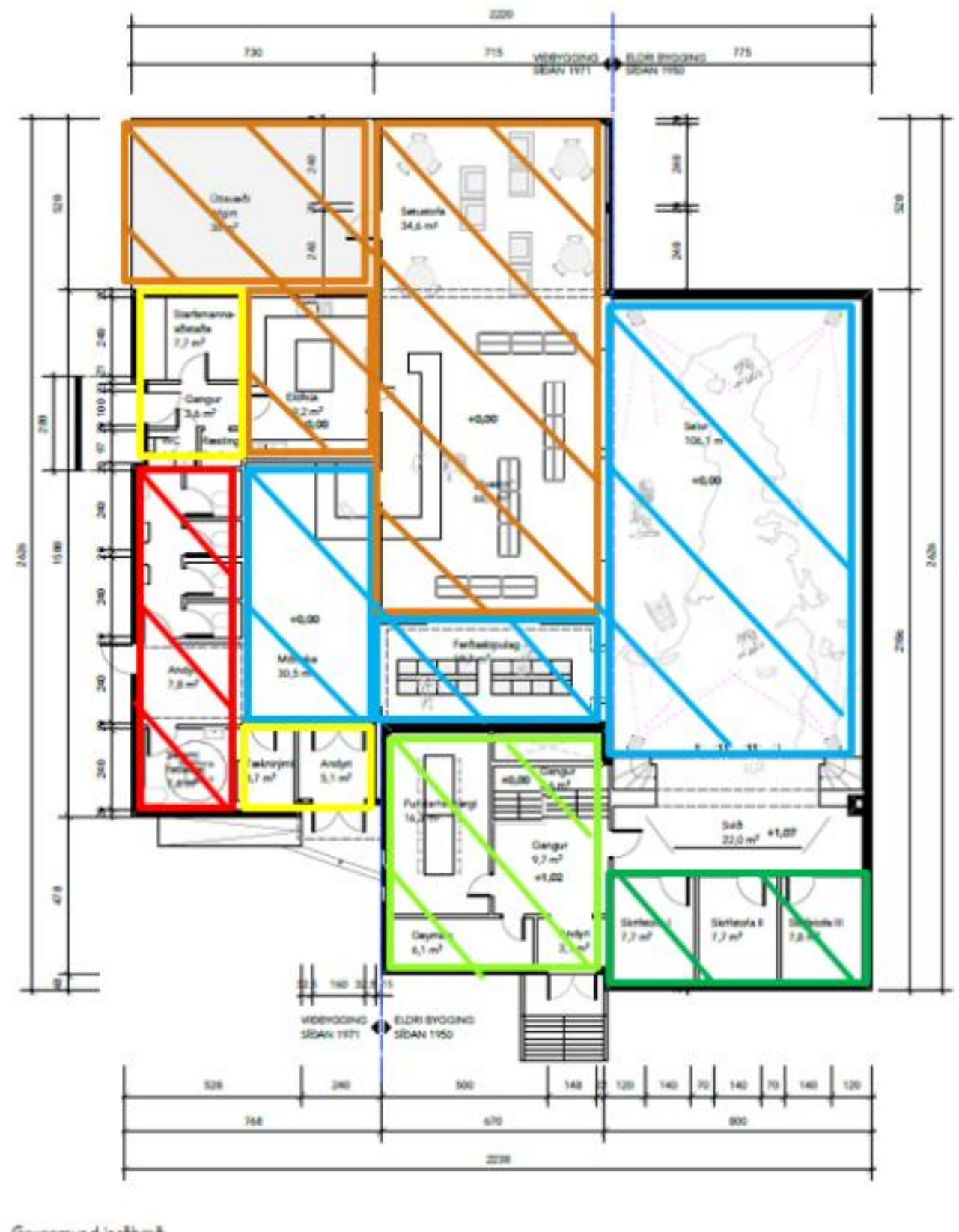

Storytellers of Snæfellsnes (peopleoficeland.is)

Local storytellers...

Storytellers are local people on the Snaefellsnes peninsula that are ready to welcome people and tell stories, share knowledge of their community and enrich the experience of visitors.

You can get a guided history walk or visit storytellers almost anywhere in Snæfellsnes.

We look forward to meet you on Snæfellsnes.

Tourism in Snæfellsnes



SVÆÐISGARÐURINN SNÆFELLSNES
ÁBYRG FERÐAÞJÓNUSTA
Snæfellsnes Regional Park
Sustainable Tourism

VELKOMIN Á SNÆFELLSNES
allt árið
Welcome to Snæfellsnes, all year round

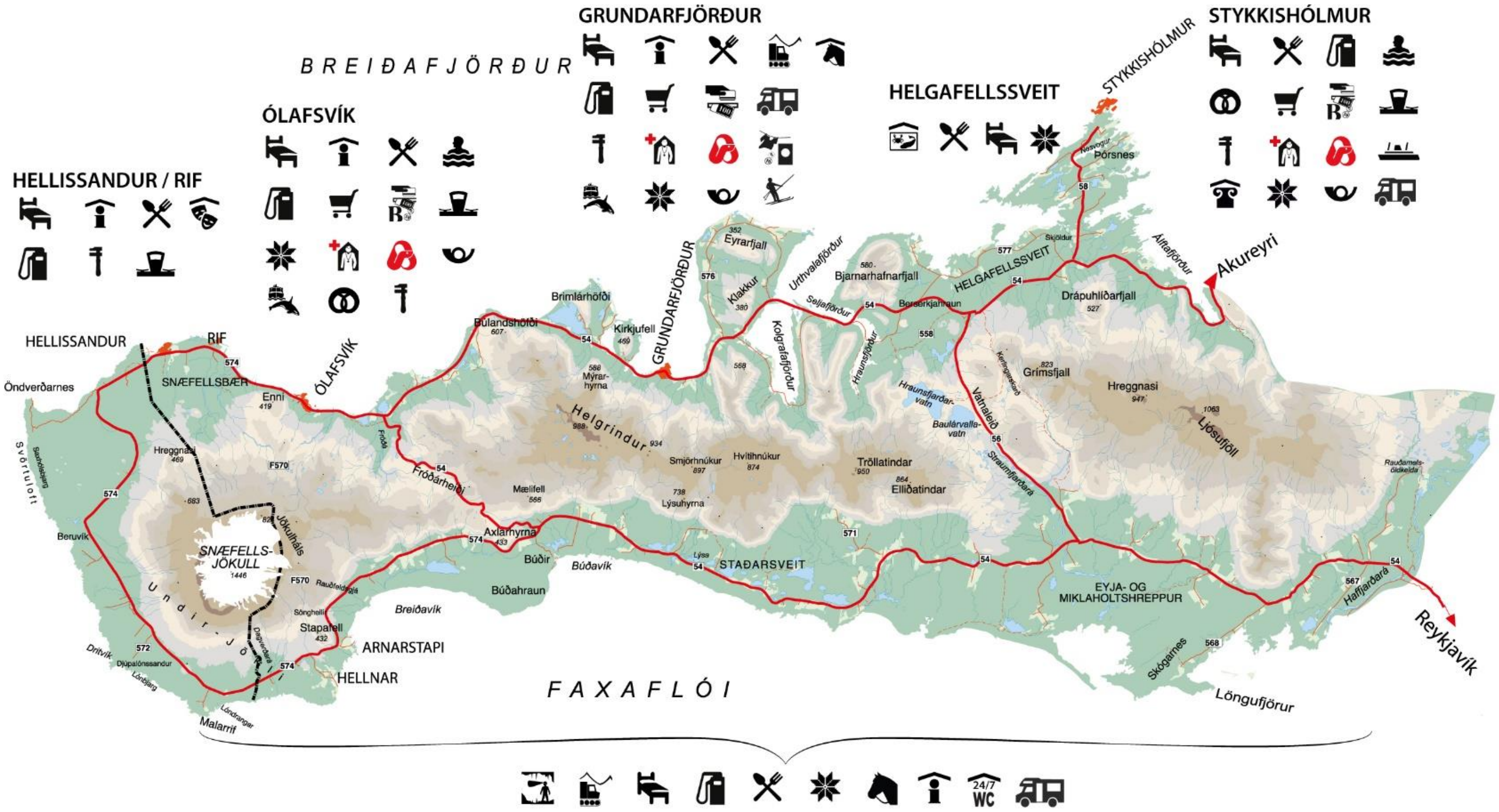

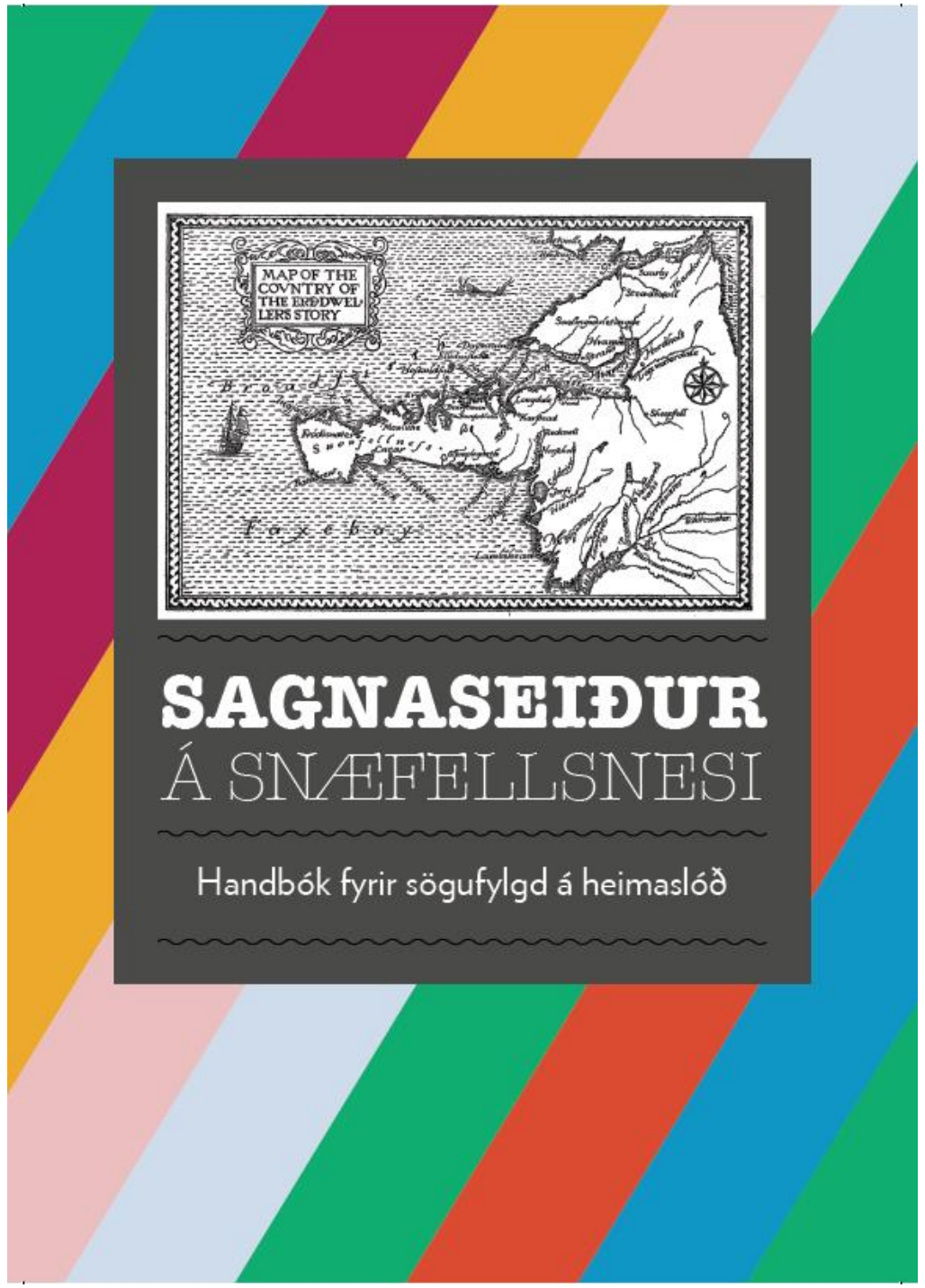

Þessi handbók er unnin af félagsmönnum Sagnaseiðs á Snæfellsnesi til að vera leiðarljós í allri starfsemi félagsins.

Handbókin skal yfirfarin og uppfærð fyrir aðalfund félagsins á hverju ári og þar skal farið yfir allar breytingar sem gerðar eru og þær bornar upp og samþykktar.

Í handbók fyrir Sagnaseið á Snæfellsnesi er að finna skilgreiningu á félaginu, starfsemi þess og þeim siðareglum sem félagsmenn hafa að leiðaljósi í sinni vinnu er varðar söfnun, varðveislu og miðlun á sagnaarfi og menningu Snæfellinga í nafni félagsins. Einnig eru skilgreind fagleg viðmið um hlutverk félagsmanna og hvernig þeir gæta að öryggi og velferð gesta sinna.

Handbókin er unnin með stuðningi frá Svæðisgarðinum Snæfellsnes í gegn um Norðurslóðaverkefnið Shape og styrk frá Uppbyggingarsjóði Vesturlands.

SÓKNARÁÆTLUN
VESTURLANDS

SHAPE

Tenging SSK við Heimsmarkmið SÞ



Til að auka þitt öryggi má á þessu korti sjá nokkra staði þar sem góð og örugg ferðahegðun skiptir meira máli. Kynntu þér kortið, aðstæður á staðnum og mundu að meta alltaf aðstæður.
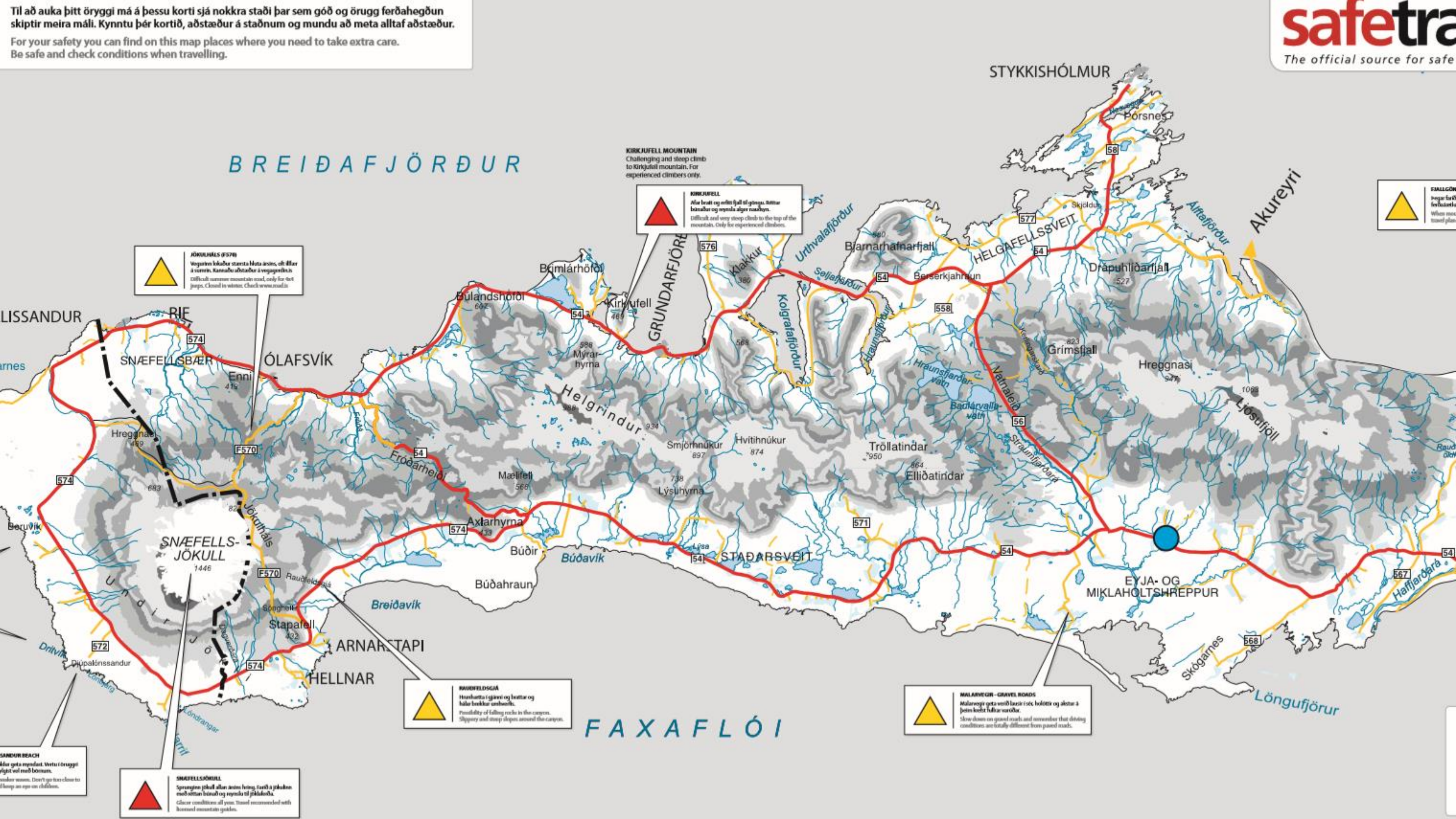
For your safety you can find on this map places where you need to take extra care.
Be safe and check conditions when travelling.